



T.C.
MUĞLA VALİLİĞİ
İl Afet ve Acil Durum Müdürlüğü



JEOLOJİK ETÜT RAPORU

İLİ	: MUĞLA	AFETİN TÜRÜ	: Heyelan
İLÇESİ	: SEYDİKEMER	AFETİN TARİHİ	: -
BELDESİ	:	ETÜT TARİHİ	: 11.10.2018
KÖYÜ	:	RAPOR TARİHİ	: 10.12.2018
MAHALLESİ-MEZRASI	: ÇATAK		
GENEL HANE	: 221		
GENEL NÜFUS	: 371		

1. AMAC ve KAPSAM:

04.12.1996 tarihli jeolojik etüt raporuna istinaden alınan 20.08.1997 tarih ve 97/9895 sayılı Bakanlar Kurulu kararı ile kabul edilen Afete Maruz Bölge sınırı haritasının koordinat sistemi dönüştürülerek sayısallaştırma işlemi.

2. ÖNCEKİ ÇALIŞMALAR:

08.06.1994 tarihinde Mülga Afet İşleri Genel Müdürlüğü personeli tarafından heyelan sebebi ile yerinde inceleme yapılarak 16.06.1996 tarihli jeolojik etüt raporu hazırlanmıştır. Bu etüt raporunda "...meydana gelen heyelan olayının yavaş gelişen bir heyelan olduğu ve heyelandan dolayı konutlarda çatlama olduğu, Mehmet YANATMA, Alim YANATMA ve Mustafa YILMAZ isimli şahısların konutlarında kontrollü oturmaları gerektiği ve köyün jeolojik ve topoğrafik koşullar nedeniyle heyelana müsait olmasından dolayı köyün kontrol etütleri programına alınması uygun bulunmuştur" denilmektedir.

13.11.1996 tarihinde Mülga Afet İşleri Genel Müdürlüğü personeli tarafından heyelan sebebi ile yerinde inceleme yapılarak 04.12.1996 tarihli jeolojik etüt raporu hazırlanmıştır. Bu etüt raporunda "Çatak Köyünde heyelan olayından etkilenen 8 konut belirlenmiş ve bu konutların nakli uygun bulunmuştur. 8 konut için genel hayata etkililik oluru alınmalıdır. Yeni yerleşim alanı için gerekli çalışmalar Valiliğince (Bayındırlık ve İskan Müdürlüğü) yapılarak 28.01.1983 gün ve 715 sayılı genelge esaslarına göre düzenlenecek yer seçimi protokollerinin Bakanlığımıza intikali sağlanmalıdır." denilmektedir.

04.12.1996 tarihli rapora istinaden 20.08.1997 tarih ve 1997/9895 sayılı Bakanlar Kurulu Kararnamesi ile söz konusu alan Afete Maruz Bölge ilan edilmiştir.

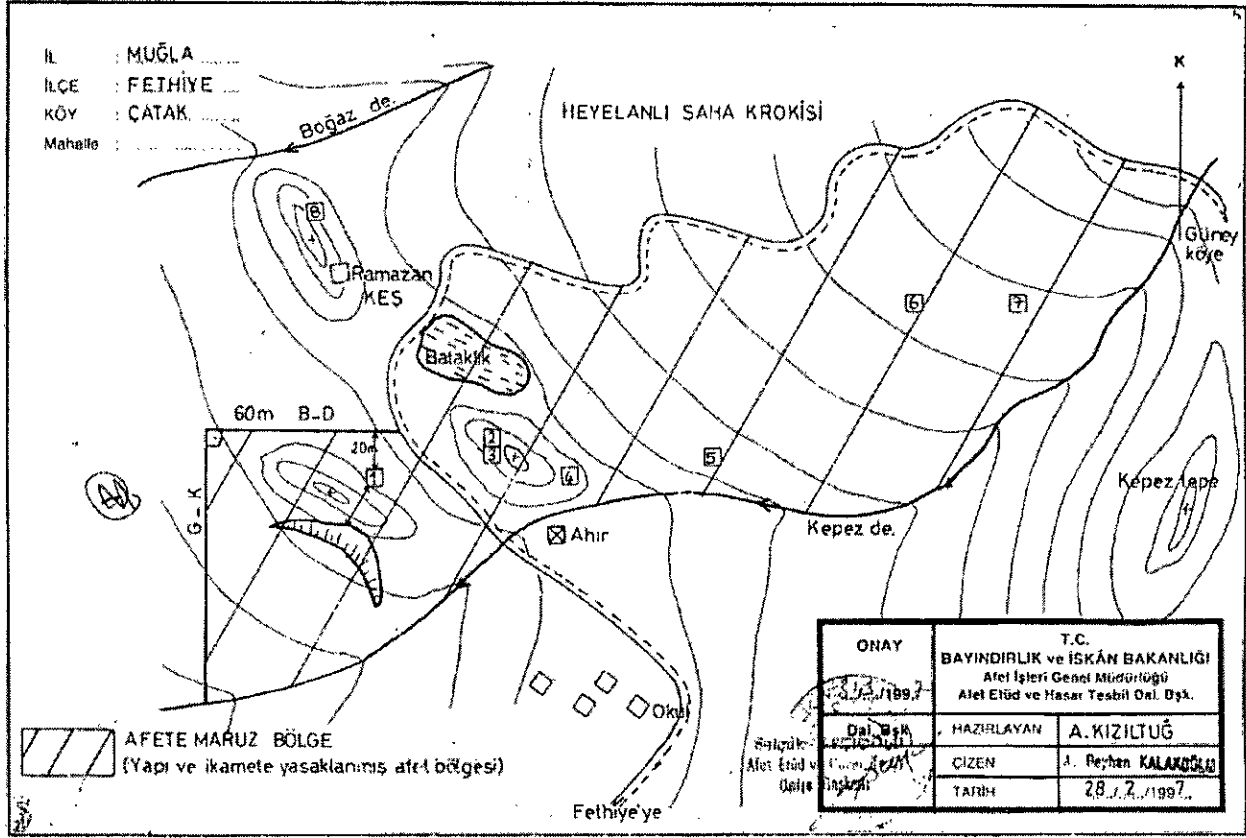
29.08.2001 tarihli yer seçimi protokolüne istinaden 22.07.2002 tarih ve 2002/4578 sayılı Bakanlar Kurulu Kararnamesi ile 8 afetzedenin Muğla İli, Dalaman İlçesi, Karginkürü Köyü, Kükürt Mevkii'ne yerleştirilmeleri kararlaştırılmıştır.

3. AFET DURUMU:

20.08.1997 tarih ve 1997/9895 sayılı Bakanlar Kurulu Kararnamesi ile Afete Maruz Bölge ilan edilen alan sınırları içerisinde yapılan incelemede lokal heyelanların devam ettiği gözlemlenmiş olup 04.12.1996 tarihli rapordaki krokide belirtilen alan için heyelan tehlikesi devam etmektedir.



T.C.
MUĞLA VALİLİĞİ
İl Afet ve Acil Durum Müdürlüğü



Şekil 1 04.12.1996 tarihli rapor ekindeki heyelanlı saha krokisi

Sayısallaştırma işleminde, Şekil 1. de kroki ile belirtilen sınır, 04.12.1996 tarihli raporda belirtilen afetzedede listesi, güncel kadastr bilgisi dikkate alınmıştır. Sayısallaştırılan sınır içerisinde bulunan yapılar ile ilgili açıklamalar aşağıdaki tabloda sunulmaktadır.

GÜNCEL KADASTRO BİLGİSİ				AFETZEDE LİSTESİ		
Sıra No	Adı Soyadı	T.C. Kimlik No	Baba Adı	Afetzede Adı Soyadı	Baba Adı	Açıklamalar
1	Mustafa YILMAZ	51427515448	Hüseyin	Mustafa YILMAZ	Hüseyin	Harita No 9
2	Muharrem OBUS	53005462892	Ahmet Hulusi	Muharrem OBUZ	Ahmet Hulusi	Harita No 10
3	Belhüzar OBUS	57202322362	Ahmet Hulusi	Döndü OBUZ	Durmuş	Harita No 10
4	Saliha MERCAN	23603442510	Şaban	Saliha MERCAN	Şaban	Harita No 11
5	Yusuf KOVANOĞLU	52438481746	Mustafa	Yusuf GÖRHAN	Mustafa	Harita No 12
6	Ayşe YANATMA	52246488166	Durmuş	Mehmet YANATMA	Alim	Harita No 13

(Handwritten signature)



T.C.
MUĞLA VALİLİĞİ
İl Afet ve Acil Durum Müdürlüğü



7	Vehbi YANATMA	52045494856	Alim	Alim YANATMA	Ali	Harita No 14
8	Göksel KEŞ	53020462372	Ramazan	Yüksel KEŞ	Ramazan	
15	Mukaddes KARAŞAR					

Tablodaki sıralama 04.12.1996 tarihli raporda belirtilen afetzede listesindeki sıralama ile aynı olup hazırlanan haritada da aynı sıralama kullanılmıştır. Yerinde yapılan incelemede haritada 9 numara olarak gösterilen konutun Mustafa YILMAZ'a ait parselde, 10 numara olarak gösterilen konutun Muharrem ve Döndü OBUS'e ait parselde, 11 numara olarak gösterilen konutun Saliha MERCAN'a ait parselde, 12 numara ile gösterilen konutun Yusuf KOVANOĞLU'na ait parselde, 13 ve 14 nolu konutların ise Mehmet ve Alim YANATMA'ya ait parselde Afete Maruz Bölge Kararından sonra yapıldığı tespit edilmiştir. Ayrıca 15 numara ile gösterilen Mukaddes KARAŞAR'a ait olduğu belirtilen tarlada yine Afete Maruz Bölge Kararından sonra yapılmış 4 tarafı kapalı ve çatılı bir yapı olduğu tespit edilmiştir.

Afetzede listesinde Muharrem ve Döndü OBUZ ismiyle geçen afetzedelerin nüfus kayıtlarında soyadlarının OBUS, Yusuf GÖRHAN ismiyle geçen afetzedenin nüfus kayıtlarında soyadının KOVANOĞLU, Yüksel KEŞ olarak geçen afetzedenin nüfus kayıtlarında adının Göksel olduğu tespit edilmiştir. Mukaddes KARAŞAR'a ait kimlik bilgilerine ulaşılamamıştır.

(Handwritten signature)



T.C.
MUĞLA VALİLİĞİ
İl Afet ve Acil Durum Müdürlüğü



4. SONUC VE ÖNERİLER:

İlimiz, Seydikemer İlçesi, Çatak Mahallesinde Müdürlüğümüz teknik personeline 11.10.2018 tarihinde yapılan incelemede;

- 04.12.1996 tarihli raporda belirtilen Afete Maruz Bölge sınırları içerisinde bulunan alan için heyelan tehlikesinin devam ettiği tespit edilmiştir.
- Yapılan arazi çalışmalarında 04.12.1996 tarihli rapor ekindeki haritada belirlenen Afete Maruz Bölge sınırları tarafımızca sayısallaştırılarak yeniden düzenlenmiştir.
- 04.12.1996 tarihli raporda belirtilen 8 afetzede ve Afete Maruz Bölge Kararından sonra Afete Maruz Bölge sınırı içerisinde sonradan yapılan 6 konut ve 1 adet 4 tarafı kapalı ve çatılı bir yapı olmak üzere Afete Maruz Bölge sınırı içinde 15 adet yapı bulunmaktadır.
- 04.12.1996 tarihli rapor ekindeki afetzede listesinde ki afetzedelerin nüfus kayıtları incelendiğinde; Muharrem ve Döndü OBUZ ismiyle geçen afetzedelerin nüfus kayıtlarında soyadlarının OBUS, Yusuf GÖRHAN ismiyle geçen afetzedenin nüfus kayıtlarında soyadının KOVANOĞLU, Yüksel KEŞ olarak geçen afetzedenin nüfus kayıtlarında adının Göksel olduğu tespit edilmiştir

Mukkaddes KARAŞAR'a ait kimlik bilgilerine ulaşılamamıştır.

- Afete Maruz Bölge kararından sonra yapılmış olan 7 adet yapı tabloda ve haritada 8 ile 15 numaraları arasında numaralandırılmıştır.
- Muğla İli, Seydikemer İlçesi, Çatak Mahallesine ait, 04.12.1996 tarihli jeolojik etüt raporuna istinaden alınan, 20.08.1997 tarih ve 1997/9895 sayılı Bakanlar Kurulu Kararnamesi ile Afete Maruz Bölge ilan edilen alanın söz konusu Kararname kapsamından çıkarılması, raporumuz ekinde sınırları belirtilen alanlar için yeniden Afete Maruz Bölge kararı alınması gerekmektedir.

Ali TÜRKKAN
Jeoloji Mühendisi

Mehmet YIGİT
Harita Mühendisi

D.Çağrı ÇİFTELER
Şehir Plancısı



T.C.
MUĞLA VALİLİĞİ
İl Afet ve Acil Durum Müdürlüğü



EK: 1/1000 ölçekli Afete Maruz Bölge haritası

T.C. MUĞLA VALİLİĞİ İl Afet ve Acil Durum Müdürlüğü			
İNCELEME VE TASVİP	ADI SOYADI ÜNVANI	TARİH	İMZA
		Dilek ÖZGÜL Plan. Zar. Az. Şub. Md.	18.12.2018
TASDİK OLUNUR 18.12.2018 M. Temel KİŞİAL İl Afet ve Acil Durum Müdürü			

Muğla Seydikemer Çatak Afete Maruz Bölge Koordinat Özet Çizelgesi

Nokta No	Y	X
1	450707.029	4055071.377
2	450693.561	4055144.120
3	450681.525	4055252.928
4	450663.403	4055336.153
5	450636.892	4055368.705
6	450608.984	4055011.146
7	450601.655	4055378.437
8	450566.419	4055378.437
9	450523.624	4055367.370
10	450382.827	4054837.662
11	450376.819	4055240.972
12	450313.240	4054820.748
13	450269.265	4054789.821
14	450235.543	4055139.393
15	450233.183	4054789.821
16	450192.912	4054830.091
17	450171.099	4054861.971
18	450158.492	4055130.505
19	450157.174	4055130.588
20	450150.561	4054799.671
21	450140.075	4055123.967
22	450139.690	4054790.363
23	450125.085	4055116.917
24	450120.533	4054765.253
25	450111.905	4054849.161
26	450100.620	4055103.021
27	450096.978	4055100.677
28	450085.985	4055093.065
29	450083.072	4054945.338
30	450081.760	4054917.241
31	450076.750	4054857.216
32	450074.835	4055079.246
33	450073.425	4054864.513
34	450072.535	4054964.491
35	450067.854	4055073.548
36	450066.254	4054854.379
37	450059.939	4055062.970
38	450055.443	4054981.583
39	450053.631	4054867.003
40	450044.392	4055027.474
41	450042.987	4055009.773
42	450035.920	4054753.438
43	450031.540	4054789.121
44	450018.928	4054872.324
45	450003.701	4054872.899
46	449964.322	4054900.030

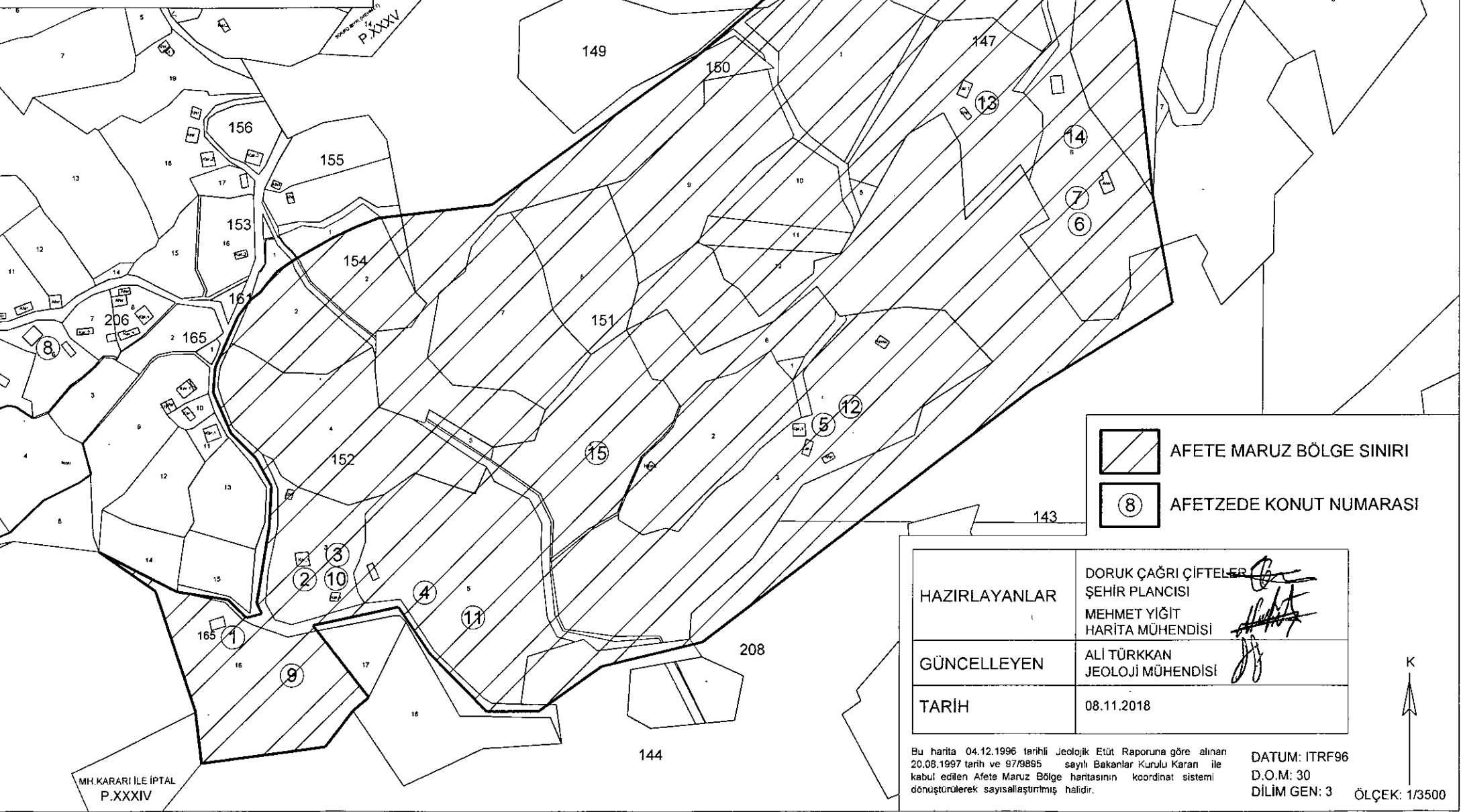
ALTÜRK K
Jeoloji Mühendisi



Doruk Çağrı ÇİFTELER
Şehir Plancısı

Mehmet YILMAZ
Harita Mühendisi

EK: AFETE MARUZ BÖLGE HARİTASI
04.12.1996 TARİHLİ RAPORA İLİŞKİN
SAYISALLAŞTIRMA ÇALIŞMASI

İL: MUĞLA
İLÇE: SEYDİKEMER
MAHALLE: ÇATAK
PAFTA: O22C14B3 - C2



 AFETE MARUZ BÖLGE SINIRI
 AFETZEDA KONUT NUMARASI

HAZIRLAYANLAR	DORUK ÇAĞRI ÇİFTELER ŞEHİR PLANCISI MEHMET YİĞİT HARİTA MÜHENDİSİ
GÜNCELLEYEN	ALİ TÜRKKAN JEOLOJİ MÜHENDİSİ
TARİH	08.11.2018

Bu harita 04.12.1996 tarihli Jeolojik Etüt Raporuna göre alınan 20.08.1997 tarih ve 97/9895 sayılı Bakanlar Kurulu Kararı ile kabul edilen Afete Maruz Bölge haritasının koordinat sistemi dönüştürülerek sayısallaştırılmış halidir.

DATUM: ITRF96
D.O.M: 30
DİLİM GEN: 3
ÖLÇEK: 1/3500

MH.KARARI İLE İPTAL
P.XXXIV

